

Mitwirkung / Vorprüfung

Gestaltungsplan «SeeSicht»

Situationsplan, Mst. 1:500

Öffentliche Auflage vom bis
 Untersteht dem fakultativen Referendum gemäss § 24 Abs. 3 PBG

Vom Gemeinderat beschlossen am








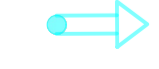



Der Gemeindepräsident Die Gemeindegemeinschaft

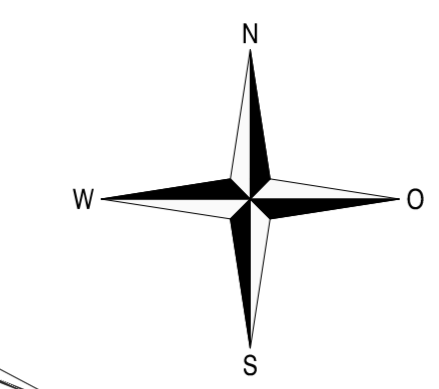
Michael Urech Caroline Speck




























Vom Departement für Bau und Umwelt genehmigt mit
 Entscheid Nr. vom

Vom Gemeinderat in Kraft gesetzt per

INFORMATIONENINHALT

-  Hauseingang
-  Baute, abzubauen
-  Mögliche Bebauung
-  Wasserleitung
-  Regenabwasserleitung
-  Mischabwasserleitung
-  Stromleitung
-  Höhenkurven massgebendes Terrain (Äquidistanz 0.5m)
-  Anschlusspunkt öffentliche Kanalisation
-  Anschlusspunkt öffentliche Wasserleitung
-  Wasserleitung Aufzuheben
- Kanalisation Aufzuheben
- Querungsfläche



ALLGEMEIN VERBINDLICHER INHALT		SBV
	Perimeter	Art. 1
	Zu- und Wegfahrtsbereich	Art. 4
	Interner Erschliessungsbereich	Art. 4
	Ein- und Ausfahrt Tiefgarage	Art. 4
	Anlieferung	Art. 4
	Baubereich für unterirdische Bauten	Art. 5
	Bereich für Parkplätze für Besuchende und Kundschaft oberirdisch/unterirdisch	Art. 5
	Primärer Fussweg	Art. 6
	Sekundärer Fussweg	Art. 6
	Standort Veloparkierungsanlage	Art. 6
	Feuerwehraufstellflächen	Art. 7
	Raum für unterirdische Trafostation/Trafostation abzubauen	Art. 8
	Baubereich für oberirdische Bauten Typ I	Art. 9/12
	Baubereich für Attikageschoss	Art. 9
	Baubereich für oberirdische Bauten Typ II	Art. 9/13
	Baubereich E+	Art. 9
	Baubereich für oberirdische Bauten Typ III	Art. 9/14
	Baubereich für oberste Geschosse	Art. 9
	Baubereich Mezzaningeschoss	Art. 9
	Bestandesbaute	Art. 9
	Spielplätze/Freizeitflächen	Art. 17
	Private Aussenräume	Art. 18
	Vorgärten	Art. 19
	Umgebungsfläche	Art. 20
	Baumpflanzung neu	Art. 21
	Standort Werbestele/Fahnen	Art. 22
	Kehrichtsammelstelle	Art. 25

Stand der amtlichen Vermessung vom: 22.07.2025



Projekt Nr. 1005735

Format 45 x 105 Datei Gestaltungsplan Seesicht.dwg

Änderung	Entwurf	gezeichnet	kontrolliert	Datum
	bbl	skla	bbl	17.04.2026