

Zonenplanänderung Rutishauser Areal

Situationsplan 1:2'000

Öffentliche Auflage vom

An der Urnenabstimmung beschlossen am

Der Gemeindepräsident Die Gemeindegeschreiberin

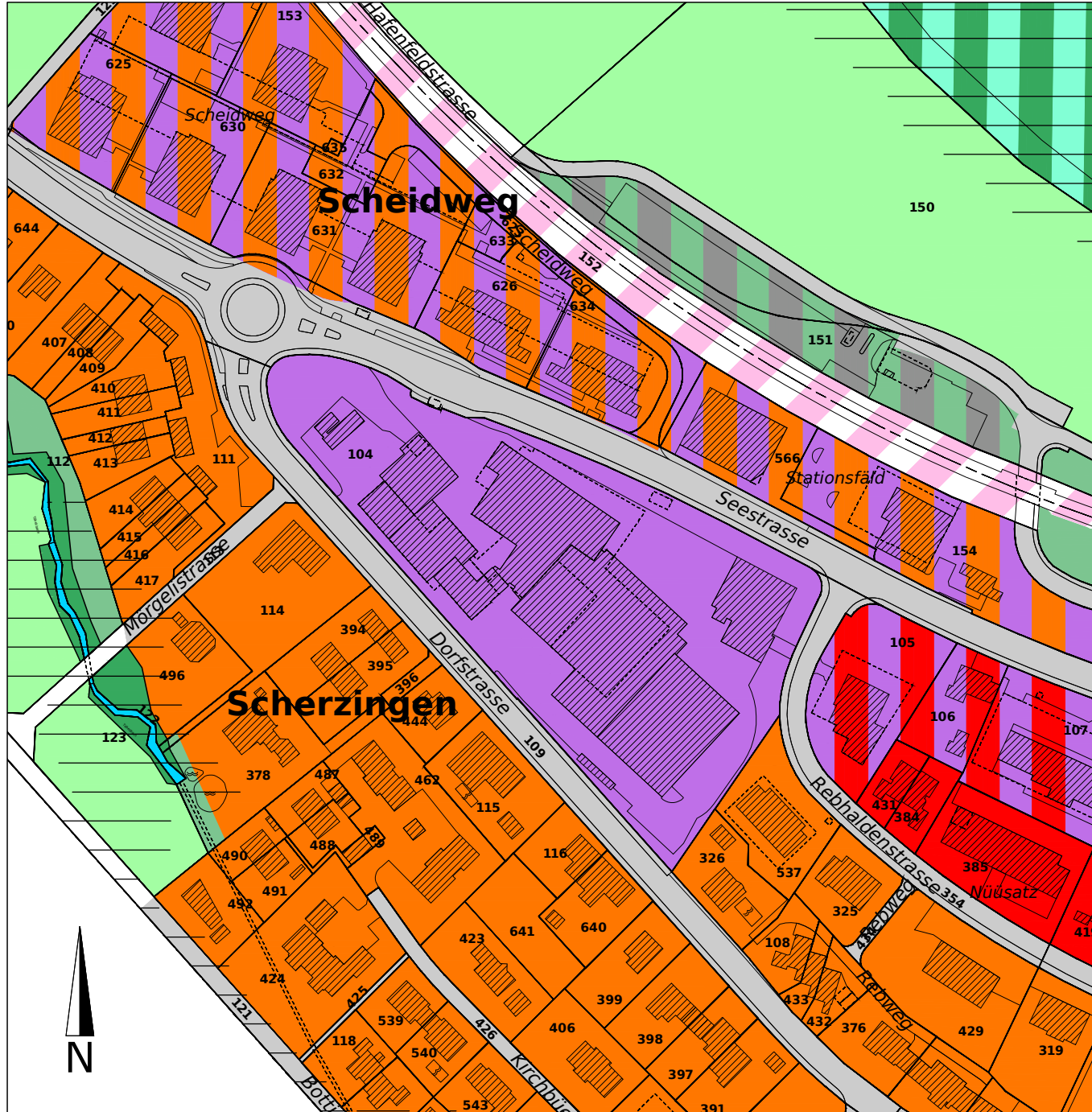
.....
Michael Urech Caroline Speck

Vom Departement für Bau und Umwelt genehmigt mit

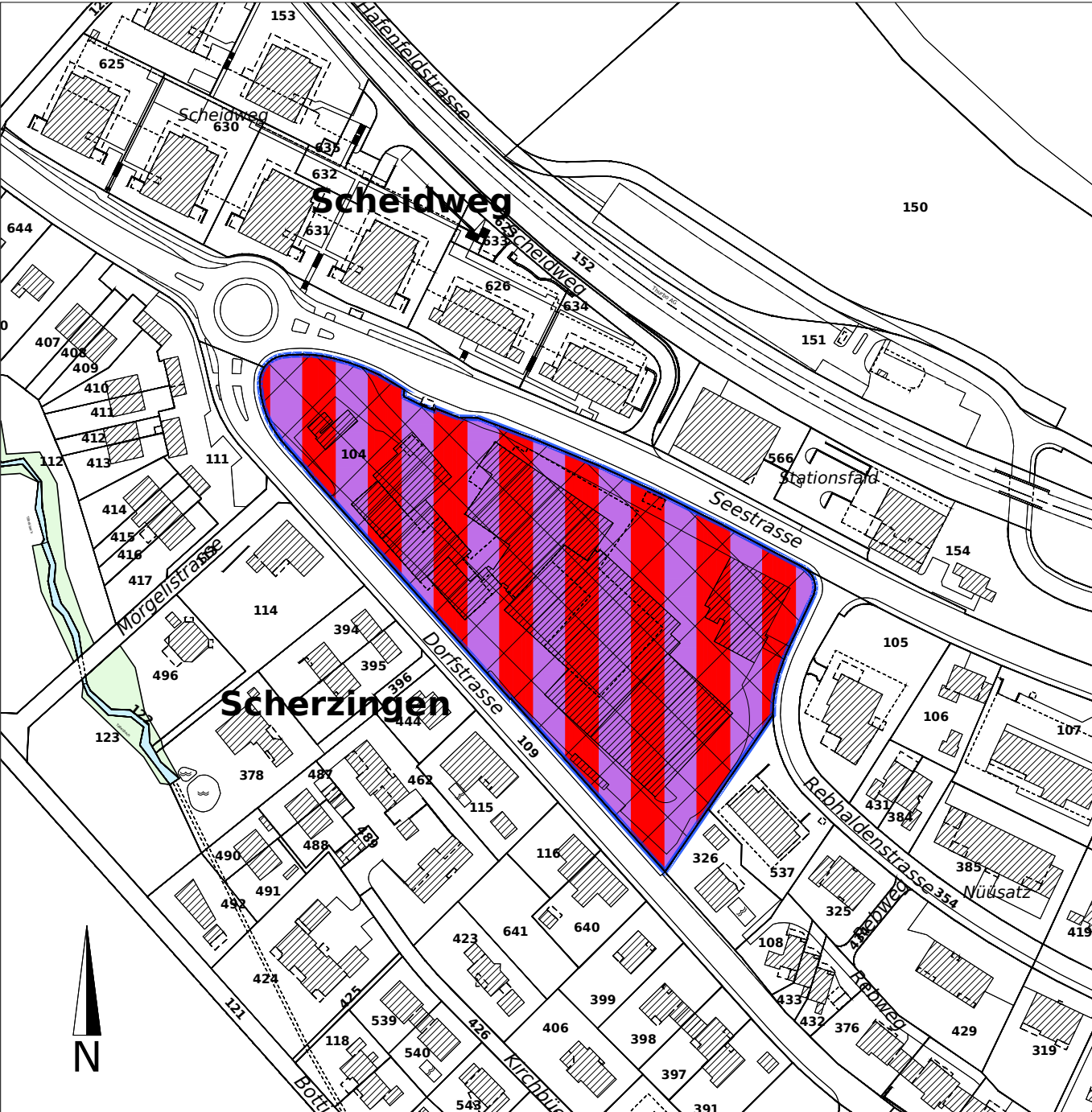
Entscheid Nr.

Vom Gemeinderat in Kraft gesetzt per

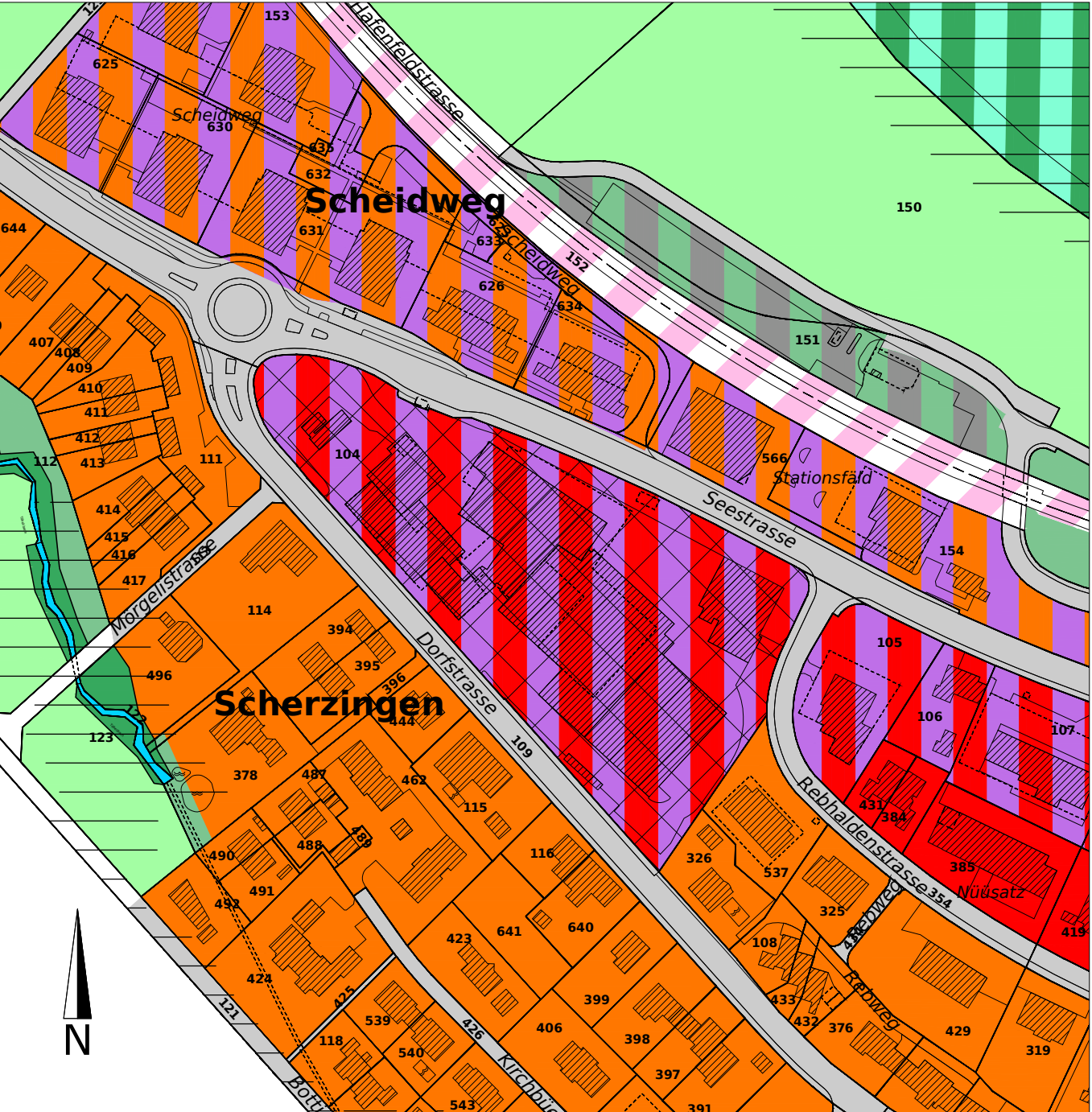
Zonenplan bisher



Zonenplanänderung



Zonenplan neu



LEGENDE:

- BAUZONEN**
- W 1.4 Wohnzone W 1.4
 - W 2.0 Wohnzone W 2.0
 - G Arbeitszone G
 - WA 1.6 Wohn- und Arbeitszone WA 1.6
 - WA 2.2 Wohn- und Arbeitszone WA 2.2
 - OeA Zone für öffentliche Anlagen
 - Fh Freihaltezone
 - Bahnareal innerhalb von Bauzonen
- SCHUTZZONEN**
- Ls Landschaftsschutzzone
 - Se Seeuferschutzzone
- ÜBERLAGERENDE ZONEN**
- GF Gefahrenzone
- ÄNDERUNGEN**
- Umzoning
 - WA 2.2 Wohn- und Arbeitszone WA 2.2
 - GP Zone mit Gestaltungsplanpflicht
 - Strassenflächen innerhalb von Bauzonen

Stand der amtlichen Vermessung vom 01.10.2025



Projekt Nr. 1005735

Format 105 x 29.7 Datei Änderung_Zonenplan Rutishauser.dwg

Änderung	Entwurf	gezeichnet	kontrolliert	Datum
	ani	szw	ani	20.03.2026

Exemplar für: